



TENANCINGO, MÉXICO

I. INDICADORES SOCIODEMOGRÁFICOS

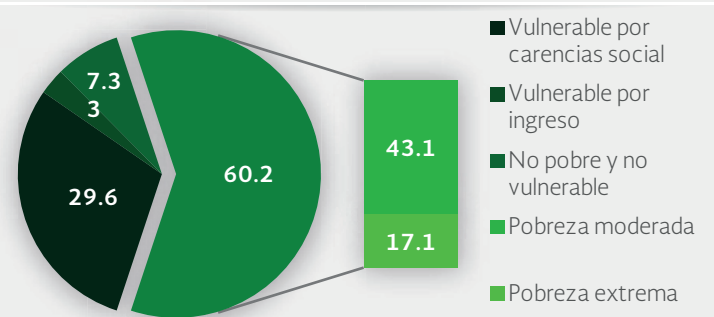
INDICADOR	TENANCINGO (MUNICIPIO)	MÉXICO (ESTADO)
Población total, 2010	90,946	15,175,862
Total de hogares y viviendas particulares habitadas, 2010	20,588	3,689,053
Tamaño promedio de los hogares (personas), 2010	4.4	4.1
Hogares con jefatura femenina, 2010	4,438	847,910
Grado promedio de escolaridad de la población de 15 o más años, 2010	8.1	9.1
Total de escuelas en educación básica y media superior, 2010	179	20,997
Personal médico (personas), 2010	158	18,037
Unidades médicas, 2010	13	1,786
Número promedio de carencias para la población en situación de pobreza, 2010	2.7	2.5
Número promedio de carencias para la población en situación de pobreza extrema, 2010	3.6	3.6

Fuentes: Elaboración propia con información del INEGI y CONEVAL.

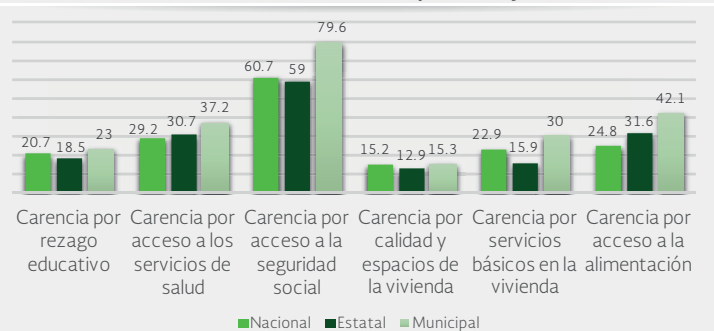
- La población total del municipio en 2010 fue de 90,946 personas, lo cual representó el 0.6% de la población en el estado.
- En el mismo año había en el municipio 20,588 hogares (0.6% del total de hogares en la entidad), de los cuales 4,438 estaban encabezados por jefas de familia (0.5% del total de la entidad).
- El tamaño promedio de los hogares en el municipio fue de 4.4 integrantes, mientras que en el estado el tamaño promedio fue de 4.1 integrantes.
- El grado promedio de escolaridad de la población de 15 años o más en el municipio era en 2010 de 8.1, frente al grado promedio de escolaridad de 9.1 en la entidad.
- En 2010, el municipio contaba con 69 escuelas preescolares (0.8% del total estatal), 63 primarias (0.8% del total) y 33 secundarias (0.9%). Además, el municipio contaba con 14 bachilleratos (1.1%) y cuatro escuelas de formación para el trabajo (1.2%). El municipio no contaba con ninguna primaria indígena.
- Las unidades médicas en el municipio eran 13 (0.7% del total de unidades médicas del estado).
- El personal médico era de 158 personas (0.9% del total de médicos en la entidad) y la razón de médicos por unidad médica era de 12.2, frente a la razón de 10.1 en todo el estado.

II. MEDICIÓN MULTIDIMENSIONAL DE LA POBREZA

Indicadores de pobreza y vulnerabilidad (porcentajes), 2010



Indicadores de carencia social (porcentajes), 2010



Fuente: Elaboración propia con información de CONEVAL.

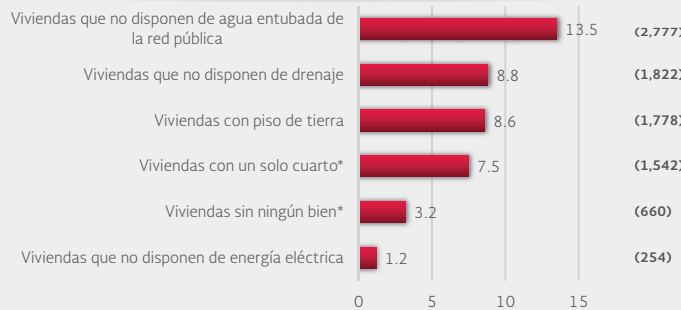
- En 2010, 49,194 individuos (60.2% del total de la población) se encontraban en pobreza, de los cuales 35,230 (43.1%) presentaban pobreza moderada y 13,964 (17.1%) estaban en pobreza extrema.
- En 2010, la condición de rezago educativo afectó a 23% de la población, lo que significa que 18,847 individuos presentaron esta carencia social.
- En el mismo año, el porcentaje de personas sin acceso a servicios de salud fue de 37.2%, equivalente a 30,431 personas.
- La carencia por acceso a la seguridad social afectó a 79.6% de la población, es decir 65,101 personas se encontraban bajo esta condición.
- El porcentaje de individuos que reportó habitar en viviendas con mala calidad de materiales y espacio insuficiente fue de 15.3% (12,483 personas).
- El porcentaje de personas que reportó habitar en viviendas sin disponibilidad de servicios básicos fue de 30%, lo que significa que las condiciones de vivienda no son las adecuadas para 24,504 personas.
- La incidencia de la carencia por acceso a la alimentación fue de 42.1%, es decir una población de 34,399 personas.



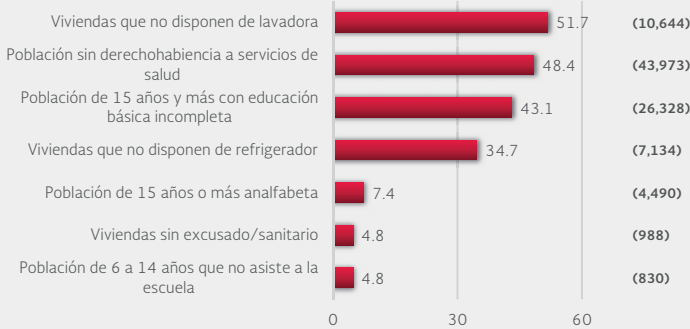
TENANCINGO, MÉXICO

III. INDICADORES ASOCIADOS AL ÍNDICE DE REZAGO SOCIAL

III.1 Indicadores vinculados con la aplicación de recursos del Fondo de Aportaciones para la Infraestructura Social (FAIS), (porcentajes y número de viviendas), 2010



III.2 Otros indicadores (porcentajes, número de viviendas y personas), 2010



Fuente: Elaboración propia con información del CONEVAL y del INEGI

*Indicadores no utilizados directamente en la construcción del índice de rezago social.

Nota: entre paréntesis se incluye el número de personas o viviendas con rezago para cada indicador.

Las incidencias de los rubros de infraestructura social a los que se destinarán los recursos del FAIS son:

- Viviendas que no disponen de agua entubada de la red pública (13.5% del total), viviendas que no disponen de drenaje (8.8%), viviendas con piso de tierra (8.6%), viviendas con un solo cuarto (7.5%), viviendas sin ningún bien (3.2%) y viviendas que no disponen de energía eléctrica (1.2%).

Las incidencias en otros indicadores de rezago social son:

- Viviendas que no disponen de lavadora (51.7% del total), población sin derechohabiencia a servicios de salud (48.4%), población de 15 años y más con educación básica incompleta (43.1%), viviendas que no disponen de refrigerador (34.7%), población de 15 años o más analfabeta (7.4%), viviendas sin excusado/sanitario (4.8%) y población de 6 a 14 años que no asiste a la escuela (4.8%).

IV. INDICADORES DE REZAGO SOCIAL EN LOCALIDADES

TAMAÑO DE LOCALIDAD	POBLACIÓN DE 15 AÑOS Y MÁS CON EDUCACIÓN BÁSICA INCOMPLETA, 2010	TAMAÑO DE LOCALIDAD	VIVIENDAS QUE NO DISPONEN DE AGUA ENTUBADA DE LA RED PÚBLICA, 2010	
Menor a 2,500 habitantes	Acatzingo (Acatzingo de la Piedra)	781	San José Chalmita	252
	San Simonito	703	San Gabriel	228
	Tepalcatepec	654	Zepayautla	162
	San Nicolás	609	San Simonito	131
	Colonia San Ramón	604	San José Tenería (Tenería)	131
Entre 2,500 y 14,999 habitantes	Tenancingo de Degollado	3,449	Colonia Emiliano Zapata Ejido de Tenancingo	110
	Santa Ana		La Ciénega	230
	Ixtlahuatzingo (Santa Ana)	2,655	San Martín	160
	San Juan Xochiaca	1,157	Coapaxtongo	160
	San José el Cuartel	1,111	Santa Ana	137
Entre 2,500 y 14,999 habitantes	San Martín	1,021	Ixtlahuatzingo (Santa Ana)	137
	Coapaxtongo		San Juan Xochiaca	108
	El Salitre	885	La Trinidad	74
	La Trinidad	869	Tenancingo de Degollado	66
	Tepetzingo	834	El Salitre	30
Menor a 2,500 habitantes	San Miguel	806	San José el Cuartel	20
	Tecomatlán	609	San Miguel	19
	La Ciénega		Tecomatlán	19
			Tepetzingo	15
TAMAÑO DE LOCALIDAD	POBLACIÓN SIN DERECHOHABIENCIA A SERVICIOS DE SALUD, 2010	TAMAÑO DE LOCALIDAD	VIVIENDAS QUE NO DISPONEN DE DRENAJE, 2010	
Menor a 2,500 habitantes	San Simonito	1,192	San José Chalmita	209
	Colonia San Ramón	1,148	San Simonito	177
	San Gabriel		El Carmen (El Desierto del Carmen)	134
	Zepayautla	1,108	San Nicolás	108
	Colonia Emiliano Zapata Ejido de Tenancingo	972	Colonia Guadalupe Victoria	81
Entre 2,500 y 14,999 habitantes	Tepalcatepec	959	San Martín	116
	Tenancingo de Degollado	7,044	Coapaxtongo	116
	Santa Ana		Santa Ana	67
	Ixtlahuatzingo (Santa Ana)	4,845	Ixtlahuatzingo (Santa Ana)	67
	El Salitre	2,068	Tenancingo de Degollado	44
Entre 2,500 y 14,999 habitantes	San José el Cuartel	2,013	Tepetzingo	43
	La Trinidad	1,759	San Juan Xochiaca	33
	San Miguel	1,599	San Miguel	13
	Tecomatlán	1,556	Tecomatlán	13
	Tepetzingo	1,556	San José el Cuartel	7
Menor a 2,500 habitantes	La Ciénega	1,331	El Salitre	4
	San Martín	1,219	La Ciénega	1
	Coapaxtongo		La Trinidad	0
	San Juan Xochiaca	1,211		
TAMAÑO DE LOCALIDAD	VIVIENDAS CON PISO DE TIERRA, 2010	TAMAÑO DE LOCALIDAD	VIVIENDAS QUE NO DISPONEN DE ENERGÍA ELÉCTRICA, 2010	
Menor a 2,500 habitantes	San Simonito	131	Agua Bendita	29
	San José Chalmita	87	San Antonio Agua Bendita	26
	Acatzingo (Acatzingo de la Piedra)	63	San Simonito	13
	San Antonio Agua Bendita	62	Tepoxtepec	11
	Tepoxtepec	60	Plan de Guadalupe	10
Entre 2,500 y 14,999 habitantes	Santa Ana	170	San Martín	10
	Ixtlahuatzingo (Santa Ana)		Coapaxtongo	10
	San Martín	167	San Juan Xochiaca	9
	Coapaxtongo		Tenancingo de Degollado	4
	Tenancingo de Degollado	102	Santa Ana	4
Entre 2,500 y 14,999 habitantes	San Juan Xochiaca	72	Ixtlahuatzingo (Santa Ana)	4
	San Miguel	43	San Miguel	3
	Tecomatlán	39	Tecomatlán	3
	Tepetzingo	38	El Salitre	2
	San José el Cuartel	38	San José el Cuartel	2
Menor a 2,500 habitantes	El Salitre	27	Tepetzingo	1
	La Trinidad	19	La Trinidad	1
	La Ciénega	10	La Ciénega	0
TAMAÑO DE LOCALIDAD	VIVIENDAS QUE NO DISPONEN DE EXCUSADO O SANITARIO, 2010			
Menor a 2,500 habitantes	San José Chalmita	196		
	San Gabriel	51		
	Zepayautla	48		
	Tepoxtepec	48		
	San Antonio Agua Bendita	40		
Entre 2,500 y 14,999 habitantes	San Simonito	35		
	Santa Ana	51		
	Ixtlahuatzingo (Santa Ana)	51		
	San Martín	41		
	Coapaxtongo	33		
Entre 2,500 y 14,999 habitantes	San Juan Xochiaca	33		
	Tenancingo de Degollado	32		
	Tepetzingo	18		
	San Miguel	15		
	Tecomatlán	13		
Menor a 2,500 habitantes	El Salitre	7		
	San José el Cuartel	7		
	La Trinidad	6		
	La Ciénega	5		

Nota: para cada indicador se seleccionan 15 localidades; por estrato se incluyen las cinco localidades con el mayor número de personas o viviendas, según sea el caso, que presentan el rezago que mide el indicador. Este criterio de selección se aplica siempre y cuando se tenga información de 15 o más localidades en el municipio, y cinco o más localidades en cada estrato.