



BUENAVISTA, MICHOACÁN DE OCAMPO

I. INDICADORES SOCIODEMOGRÁFICOS

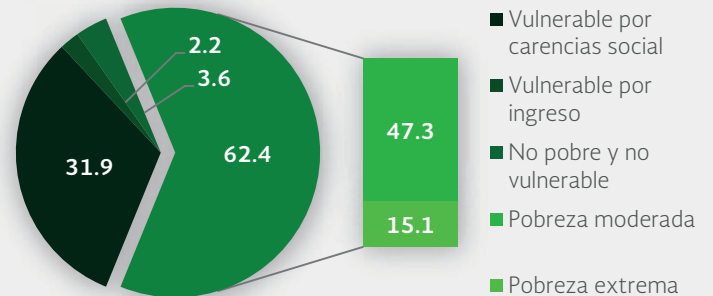
INDICADOR	BUENAVISTA (MUNICIPIO)	MICHOACÁN DE OCAMPO (ESTADO)
Población total, 2010	42,234	4,351,037
Total de hogares y viviendas particulares habitadas, 2010	10,526	1,066,630
Tamaño promedio de los hogares (personas), 2010	4	4
Hogares con jefatura femenina, 2010	2,028	257,061
Grado promedio de escolaridad de la población de 15 o más años, 2010	5.6	7.4
Total de escuelas en educación básica y media superior, 2010	114	12,025
Personal médico (personas), 2010	30	6,742
Unidades médicas, 2010	10	1,194
Número promedio de carencias para la población en situación de pobreza, 2010	2.9	2.8
Número promedio de carencias para la población en situación de pobreza extrema, 2010	3.8	3.9

Fuentes: Elaboración propia con información del INEGI y CONEVAL.

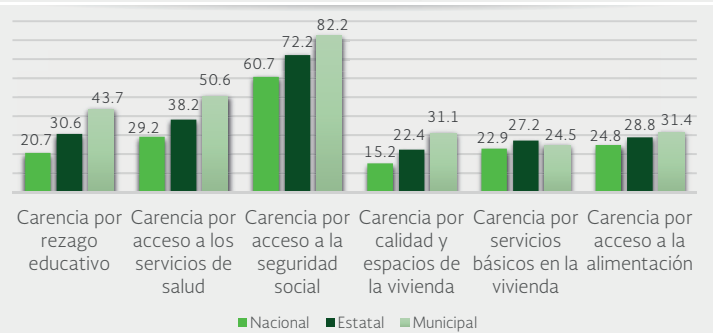
- La población total del municipio en 2010 fue de 42,234 personas, lo cual representó el 1% de la población en el estado.
- En el mismo año había en el municipio 10,526 hogares (1% del total de hogares en la entidad), de los cuales 2,028 estaban encabezados por jefas de familia (0.8% del total de la entidad).
- El tamaño promedio de los hogares en el municipio fue de 4 integrantes, mientras que en el estado el tamaño promedio fue de 4 integrantes.
- El grado promedio de escolaridad de la población de 15 años o más en el municipio era en 2010 de 5.6, frente al grado promedio de escolaridad de 7.4 en la entidad.
- En 2010, el municipio contaba con 42 escuelas preescolares (0.9% del total estatal), 54 primarias (1% del total) y 13 secundarias (0.8%). Además, el municipio contaba con cinco bachilleratos (1.3%). El municipio no contaba con ninguna primaria indígena.
- Las unidades médicas en el municipio eran diez (0.8% del total de unidades médicas del estado).
- El personal médico era de 30 personas (0.4% del total de médicos en la entidad) y la razón de médicos por unidad médica era de 3, frente a la razón de 5.6 en todo el estado.

II. MEDICIÓN MULTIDIMENSIONAL DE LA POBREZA

Indicadores de pobreza y vulnerabilidad (porcentajes), 2010



Indicadores de carencia social (porcentajes), 2010



Fuente: Elaboración propia con información de CONEVAL.

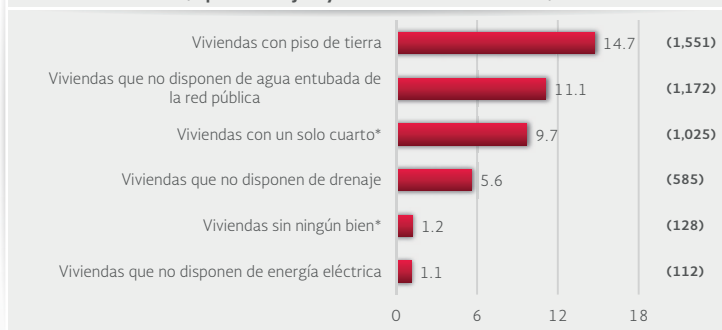
- En 2010, 26,202 individuos (62.4% del total de la población) se encontraban en pobreza, de los cuales 19,877 (47.3%) presentaban pobreza moderada y 6,325 (15.1%) estaban en pobreza extrema.
- En 2010, la condición de rezago educativo afectó a 43.7% de la población, lo que significa que 18,361 individuos presentaron esta carencia social.
- En el mismo año, el porcentaje de personas sin acceso a servicios de salud fue de 50.6%, equivalente a 21,245 personas.
- La carencia por acceso a la seguridad social afectó a 82.2% de la población, es decir 34,538 personas se encontraban bajo esta condición.
- El porcentaje de individuos que reportó habitar en viviendas con mala calidad de materiales y espacio insuficiente fue de 31.1% (13,048 personas).
- El porcentaje de personas que reportó habitar en viviendas sin disponibilidad de servicios básicos fue de 24.5%, lo que significa que las condiciones de vivienda no son las adecuadas para 10,299 personas.
- La incidencia de la carencia por acceso a la alimentación fue de 31.4%, es decir una población de 13,206 personas.



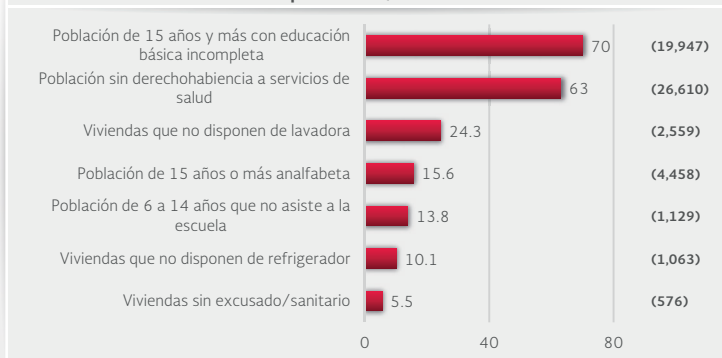
BUENAVISTA, MICHOACÁN DE OCAMPO

III. INDICADORES ASOCIADOS AL ÍNDICE DE REZAGO SOCIAL

III.1 Indicadores vinculados con la aplicación de recursos del Fondo de Aportaciones para la Infraestructura Social (FAIS), (porcentajes y número de viviendas), 2010



III.2 Otros indicadores (porcentajes, número de viviendas y personas), 2010



Fuente: Elaboración propia con información del CONEVAl y del INEGI

*Indicadores no utilizados directamente en la construcción del índice de rezago social.

Nota: entre paréntesis se incluye el número de personas o viviendas con rezago para cada indicador.

Las incidencias de los rubros de infraestructura social a los que se destinarán los recursos del FAIS son:

- Viviendas con piso de tierra (14.7% del total), viviendas que no disponen de agua entubada de la red pública (11.1%), viviendas con un solo cuarto (9.7%), viviendas que no disponen de drenaje (5.6%), viviendas sin ningún bien (1.2%) y viviendas que no disponen de energía eléctrica (1.1%).

Las incidencias en otros indicadores de rezago social son:

- Población de 15 años y más con educación básica incompleta (70% del total), población sin derechohabencia a servicios de salud (63%), viviendas que no disponen de lavadora (24.3%), población de 15 años o más analfabeta (15.6%), población de 6 a 14 años que no asiste a la escuela (13.8%), viviendas que no disponen de refrigerador (10.1%) y viviendas sin excusado/sanitario (5.5%).

IV. INDICADORES DE REZAGO SOCIAL EN LOCALIDADES

TAMAÑO DE LOCALIDAD	POBLACIÓN DE 15 AÑOS Y MÁS CON EDUCACIÓN BÁSICA INCOMPLETA, 2010	TAMAÑO DE LOCALIDAD	VIVIENDAS QUE NO DISPONEN DE AGUA ENTUBADA DE LA RED PÚBLICA, 2010
	Pizándaro 906		Pizándaro 186
	Dieciocho de Marzo 741		Vicente Guerrero 83
	División del Norte (Crucero de Catalinas) 617		Razo del Órgano (Veintiuno de Mayo) 63
	Punta del Agua 419		Zimanca 45
	Vicente Guerrero 417		El Terrero 44
Menor a 2,500 habitantes	El Terrero 365	Menor a 2,500 habitantes	Felipe Ángeles (El Pujido) 40
	Buenavistilla (La Garita) 275		Dieciocho de Marzo 36
	Razo del Órgano (Veintiuno de Mayo) 253		Los Charcos 35
	El Pilón 250		La Huina (La Huina Uno) 31
	Felipe Ángeles (El Pujido) 244		División del Norte (Crucero de Catalinas) 18
	San José Piedras Blancas 195		Buenavistilla (La Garita) 18
Entre 2,500 y 14,999 habitantes	Buenavista Tomatlán 4,784	Entre 2,500 y 14,999 habitantes	Felipe Carrillo Puerto (La Ruana) 166
	Felipe Carrillo Puerto (La Ruana) 4,601		Buenavista Tomatlán 115
	Santa Ana Amatlán 1,979		Santa Ana Amatlán 103
	Catalinas (Francisco Villa) 1,356		Catalinas (Francisco Villa) 32
TAMAÑO DE LOCALIDAD	POBLACIÓN SIN DERECHOHABENCIA A SERVICIOS DE SALUD, 2010	TAMAÑO DE LOCALIDAD	VIVIENDAS QUE NO DISPONEN DE DRENAJE, 2010
	Pizándaro 1,441		Dieciocho de Marzo 44
	División del Norte (Crucero de Catalinas) 842		Buenavistilla (La Garita) 30
	Dieciocho de Marzo 706		El Terrero 26
	Vicente Guerrero 641		Felipe Ángeles (El Pujido) 25
Menor a 2,500 habitantes	Punta del Agua 631	Menor a 2,500 habitantes	San José Piedras Blancas 21
	El Terrero 560		Pizándaro 20
	Razo del Órgano (Veintiuno de Mayo) 450		Zimanca 20
	Felipe Ángeles (El Pujido) 347		Eréndira 16
	La Huina (La Huina Uno) 245		El Nopal 15
	Zimanca 225		Punta del Agua 14
	Los Charcos 216		El Tescalame 14
Entre 2,500 y 14,999 habitantes	Felipe Carrillo Puerto (La Ruana) 7,624	Entre 2,500 y 14,999 habitantes	Felipe Carrillo Puerto (La Ruana) 86
	Buenavista Tomatlán 5,935		Santa Ana Amatlán 46
	Santa Ana Amatlán 2,084		Buenavista Tomatlán 35
	Catalinas (Francisco Villa) 1,915		Catalinas (Francisco Villa) 13
TAMAÑO DE LOCALIDAD	VIVIENDAS CON PISO DE TIERRA, 2010	TAMAÑO DE LOCALIDAD	VIVIENDAS QUE NO DISPONEN DE ENERGÍA ELÉCTRICA, 2010
	Dieciocho de Marzo 74		Dieciocho de Marzo 5
	Pizándaro 53		Punta del Agua 4
	Punta del Agua 40		Vicente Guerrero 4
	Buenavistilla (La Garita) 39		Buenavistilla (La Garita) 4
	Vicente Guerrero 39		El Tepehuaje 3
Menor a 2,500 habitantes	División del Norte (Crucero de Catalinas) 32	Menor a 2,500 habitantes	El Terrero 3
	Felipe Ángeles (El Pujido) 26		El Chamizal (Flor de Mayo) 2
	El Pilón 26		División del Norte (Crucero de Catalinas) 2
	El Chamizal (Flor de Mayo) 23		Felipe Ángeles (El Pujido) 2
	Razo del Órgano (Veintiuno de Mayo) 18		Pizándaro 2
	El Terrero 17		San Sidro 2
Entre 2,500 y 14,999 habitantes	Felipe Carrillo Puerto (La Ruana) 329	Entre 2,500 y 14,999 habitantes	Buenavista Tomatlán 28
	Buenavista Tomatlán 318		Felipe Carrillo Puerto (La Ruana) 25
	Santa Ana Amatlán 225		Catalinas (Francisco Villa) 6
	Catalinas (Francisco Villa) 120		Santa Ana Amatlán 4
TAMAÑO DE LOCALIDAD	VIVIENDAS QUE NO DISPONEN DE EXCUSADO O SANITARIO, 2010		
	Dieciocho de Marzo 46		
	Buenavistilla (La Garita) 27		
	El Terrero 25		
	Felipe Ángeles (El Pujido) 22		
Menor a 2,500 habitantes	Pizándaro 20		
	Eréndira 17		
	El Nopal 15		
	División del Norte (Crucero de Catalinas) 14		
	El Pilón 12		
	San José Piedras Blancas 11		
	Zimanca 11		
Entre 2,500 y 14,999 habitantes	Felipe Carrillo Puerto (La Ruana) 100		
	Buenavista Tomatlán 55		
	Santa Ana Amatlán 49		
	Catalinas (Francisco Villa) 14		

Nota: para cada indicador se seleccionan 15 localidades: por estrato se incluyen las cinco localidades con el mayor número de personas o viviendas, según sea el caso, que presentan el rezago que mide el indicador. Este criterio de selección se aplica siempre y cuando se tenga información de 15 o más localidades en el municipio, y cinco o más localidades en cada estrato.