



ZIRACUARETIRO, MICHOACÁN DE OCAMPO

I. INDICADORES SOCIODEMOGRÁFICOS

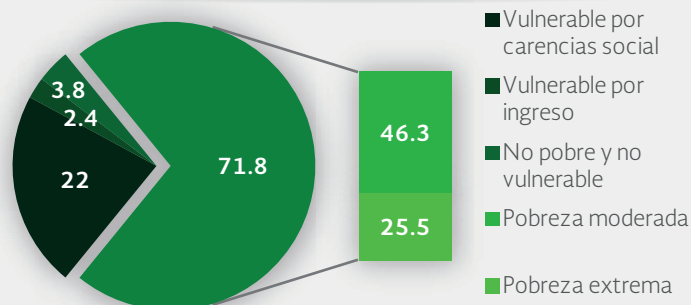
INDICADOR	ZIRACUARETIRO (MUNICIPIO)	MICHOACÁN DE OCAMPO (ESTADO)
Población total, 2010	15,222	4,351,037
Total de hogares y viviendas particulares habitadas, 2010	3,401	1,066,630
Tamaño promedio de los hogares (personas), 2010	4.4	4
Hogares con jefatura femenina, 2010	551	257,061
Grado promedio de escolaridad de la población de 15 o más años, 2010	6.8	7.4
Total de escuelas en educación básica y media superior, 2010	41	12,025
Personal médico (personas), 2010	19	6,742
Unidades médicas, 2010	7	1,194
Número promedio de carencias para la población en situación de pobreza, 2010	3.1	2.8
Número promedio de carencias para la población en situación de pobreza extrema, 2010	4	3.9

Fuentes: Elaboración propia con información del INEGI y CONEVAL.

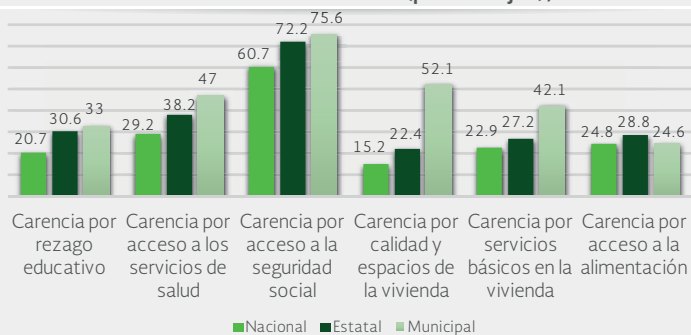
- La población total del municipio en 2010 fue de 15,222 personas, lo cual representó el 0.3% de la población en el estado.
- En el mismo año había en el municipio 3,401 hogares (0.3% del total de hogares en la entidad), de los cuales 551 estaban encabezados por jefas de familia (0.2% del total de la entidad).
- El tamaño promedio de los hogares en el municipio fue de 4.4 integrantes, mientras que en el estado el tamaño promedio fue de 4 integrantes.
- El grado promedio de escolaridad de la población de 15 años o más en el municipio era en 2010 de 6.8, frente al grado promedio de escolaridad de 7.4 en la entidad.
- En 2010, el municipio contaba con 16 escuelas preescolares (0.4% del total estatal), 17 primarias (0.3% del total) y siete secundarias (0.4%). Además, el municipio contaba con un bachillerato (0.3%) y ninguna escuela de formación para el trabajo. El municipio también contaba con una primaria indígena (0.5%).
- Las unidades médicas en el municipio eran siete (0.6% del total de unidades médicas del estado).
- El personal médico era de 19 personas (0.3% del total de médicos en la entidad) y la razón de médicos por unidad médica era de 2.7, frente a la razón de 5.6 en todo el estado.

II. MEDICIÓN MULTIDIMENSIONAL DE LA POBREZA

Indicadores de pobreza y vulnerabilidad (porcentajes), 2010



Indicadores de carencia social (porcentajes), 2010



Fuente: Elaboración propia con información de CONEVAL.

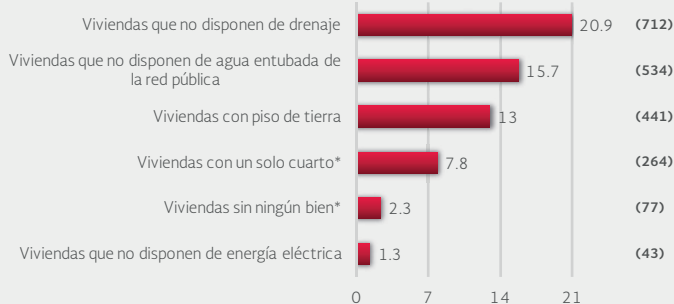
- En 2010, 9,260 individuos (71.8% del total de la población) se encontraban en pobreza, de los cuales 5,973 (46.3%) presentaban pobreza moderada y 3,287 (25.5%) estaban en pobreza extrema.
- En 2010, la condición de rezago educativo afectó a 33% de la población, lo que significa que 4,256 individuos presentaron esta carencia social.
- En el mismo año, el porcentaje de personas sin acceso a servicios de salud fue de 47%, equivalente a 6,062 personas.
- La carencia por acceso a la seguridad social afectó a 75.6% de la población, es decir 9,742 personas se encontraban bajo esta condición.
- El porcentaje de individuos que reportó habitar en viviendas con mala calidad de materiales y espacio insuficiente fue de 52.1% (6,717 personas).
- El porcentaje de personas que reportó habitar en viviendas sin disponibilidad de servicios básicos fue de 42.1%, lo que significa que las condiciones de vivienda no son las adecuadas para 5,432 personas.
- La incidencia de la carencia por acceso a la alimentación fue de 24.6%, es decir una población de 3,169 personas.



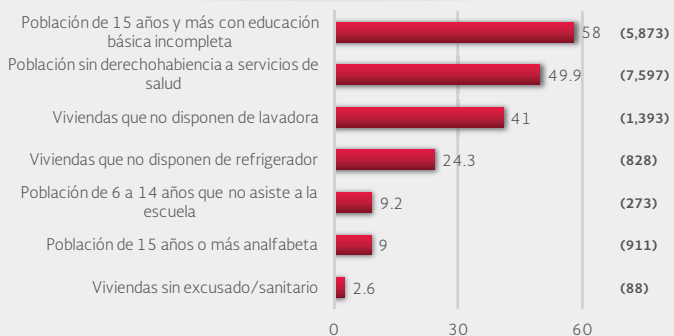
ZIRACUARETIRO, MICHOACÁN DE OCAMPO

III. INDICADORES ASOCIADOS AL ÍNDICE DE REZAGO SOCIAL

III.1 Indicadores vinculados con la aplicación de recursos del Fondo de Aportaciones para la Infraestructura Social (FAIS), (porcentajes y número de viviendas), 2010



III.2 Otros indicadores (porcentajes, número de viviendas y personas), 2010



Fuente: Elaboración propia con información del CONEVAL y del INEGI

*Indicadores no utilizados directamente en la construcción del índice de rezago social.

Nota: entre paréntesis se incluye el número de personas o viviendas con rezago para cada indicador.

Las incidencias de los rubros de infraestructura social a los que se destinarán los recursos del FAIS son:

- Viviendas que no disponen de drenaje (20.9% del total), viviendas que no disponen de agua entubada de la red pública (15.7%), viviendas con piso de tierra (13%), viviendas con un solo cuarto (7.8%), viviendas sin ningún bien (2.3%) y viviendas que no disponen de energía eléctrica (1.3%).

Las incidencias en otros indicadores de rezago social son:

- Población de 15 años y más con educación básica incompleta (58% del total), población sin derechohabiencia a servicios de salud (49.9%), viviendas que no disponen de lavadora (41%), viviendas que no disponen de refrigerador (24.3%), población de 6 a 14 años que no asiste a la escuela (9.2%), población de 15 años o más analfabeta (9%) y viviendas sin excusado/sanitario (2.6%).

IV. INDICADORES DE REZAGO SOCIAL EN LOCALIDADES

TAMAÑO DE LOCALIDAD	POBLACIÓN DE 15 AÑOS Y MÁS CON EDUCACIÓN BÁSICA INCOMPLETA, 2010	TAMAÑO DE LOCALIDAD	VIVIENDAS QUE NO DISPONEN DE AGUA ENTUBADA DE LA RED PÚBLICA, 2010		
Menor a 2,500 habitantes	San Andrés Coru	752	Caracha	195	
	Patuán	582	San Andrés Coru	27	
	Zirimícuaro	576	Ziraspén	26	
	Caracha	385	Los Naranjos (La Joya del Molino)	21	
	El Fresno	184	Patuán	10	
	Colonia 25 de Abril	144	Zirimícuaro	9	
	Rancho Bonito (Colonia)	143	Banco de Arena (El Panadero)	8	
	Cristo Rey)		Rancho Bonito (Colonia)	7	
	La Ciénega (Los Naranjos)	127	Cristo Rey)	7	
	El Copal	117	Colonia 25 de Abril	7	
	Ziraspén	67	El Fresno	5	
	Los Naranjos (La Joya del Molino)	52	Santa Teresa	5	
	Chupacato	24	Santa María (La Soledad)	5	
	Banco de Arena (El Panadero)	14	El Edén (Ziracuaretiro)	3	
	Entre 2,500 y 14,999 habitantes	San Ángel Zurumucapio	1,556	Entre 2,500 y 14,999 habitantes	San Ángel Zurumucapio
	Ziracuaretiro	1,078		Ziracuaretiro	23
TAMAÑO DE LOCALIDAD	POBLACIÓN SIN DERECHOABIENCIA A SERVICIOS DE SALUD, 2010	TAMAÑO DE LOCALIDAD	VIVIENDAS QUE NO DISPONEN DE DRENAJE, 2010		
Menor a 2,500 habitantes	San Andrés Coru	1,239	San Andrés Coru	164	
	Caracha	446	Zirimícuaro	61	
	Zirimícuaro	409	Colonia 25 de Abril	28	
	Patuán	217	Ziraspén	27	
	El Copal	200	Patuán	24	
	El Fresno	196	Caracha	20	
	Ziraspén	120	Los Naranjos (La Joya del Molino)	18	
	La Ciénega (Los Naranjos)	114	La Ciénega (Los Naranjos)	17	
	Colonia 25 de Abril	110	El Fresno	16	
	Rancho Bonito (Colonia)	93	Rancho Bonito (Colonia)	16	
	Cristo Rey)		Cristo Rey)	16	
	Los Naranjos (La Joya del Molino)	51	El Copal	13	
	Barrio Segundo	23	Chupacato	5	
	Chupacato	14	Santa Teresa	4	
	Entre 2,500 y 14,999 habitantes	San Ángel Zurumucapio	3,253	Entre 2,500 y 14,999 habitantes	San Ángel Zurumucapio
	Ziracuaretiro	1,033		Ziracuaretiro	45
TAMAÑO DE LOCALIDAD	VIVIENDAS CON PISO DE TIERRA, 2010	TAMAÑO DE LOCALIDAD	VIVIENDAS QUE NO DISPONEN DE ENERGÍA ELÉCTRICA, 2010		
Menor a 2,500 habitantes	Zirimícuaro	59	Santa María (La Soledad)	5	
	San Andrés Coru	27	Patuán	4	
	Patuán	25	San Andrés Coru	3	
	Caracha	20	Zirimícuaro	3	
	Rancho Bonito (Colonia)	17	Colonia 25 de Abril	3	
	Cristo Rey)		Los Naranjos (La Joya del Molino)	2	
	Colonia 25 de Abril	14	del Molino)	2	
	El Copal	11	Rancho Bonito (Colonia)	2	
	El Fresno	10	Cristo Rey)	2	
	Ziraspén	10	Caracha	1	
	Los Naranjos (La Joya del Molino)	8	El Fresno	1	
	La Ciénega (Los Naranjos)	5	La Ciénega (Los Naranjos)	0	
	Chupacato	4	El Copal	0	
	Santa Teresa	2	Ziraspén	0	
	Entre 2,500 y 14,999 habitantes	San Ángel Zurumucapio	176	Santa Teresa	0
	Ziracuaretiro	41	Entre 2,500 y 14,999 habitantes	Ziracuaretiro	7
				San Ángel Zurumucapio	6
TAMAÑO DE LOCALIDAD	VIVIENDAS QUE NO DISPONEN DE EXCUSADO O SANITARIO, 2010				
Menor a 2,500 habitantes	Patuán	20			
	San Andrés Coru	9			
	El Fresno	7			
	Los Naranjos (La Joya del Molino)	6			
	El Copal	4			
	Zirimícuaro	3			
	Colonia 25 de Abril	3			
	Caracha	2			
	La Ciénega (Los Naranjos)	2			
	Rancho Bonito (Colonia)	2			
	Cristo Rey)				
	Ziraspén	0			
	Santa Teresa	0			
	Banco de Arena (El Panadero)	0			
	Entre 2,500 y 14,999 habitantes	Ziracuaretiro	17		
	San Ángel Zurumucapio	13			

Nota: para cada indicador se seleccionan 15 localidades: por estrato se incluyen las cinco localidades con el mayor número de personas o viviendas, según sea el caso, que presentan el rezago que mide el indicador. Este criterio de selección se aplica siempre y cuando se tenga información de 15 o más localidades en el municipio, y cinco o más localidades en cada estrato.