



MAGDALENA PEÑASCO, OAXACA

I. INDICADORES SOCIODEMOGRÁFICOS

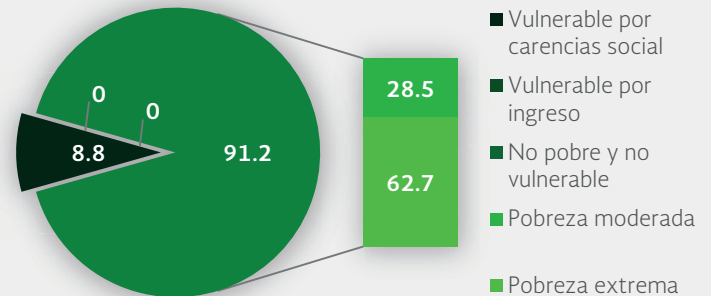
INDICADOR	MAGDALENA PEÑASCO (MUNICIPIO)	OAXACA (ESTADO)
Población total, 2010	3,778	3,801,962
Total de hogares y viviendas particulares habitadas, 2010	914	934,471
Tamaño promedio de los hogares (personas), 2010	4.1	4
Hogares con jefatura femenina, 2010	227	240,561
Grado promedio de escolaridad de la población de 15 o más años, 2010	4.5	6.9
Total de escuelas en educación básica y media superior, 2010	23	12,979
Personal médico (personas), 2010	1	5,799
Unidades médicas, 2010	1	1,530
Número promedio de carencias para la población en situación de pobreza, 2010	3.8	3.2
Número promedio de carencias para la población en situación de pobreza extrema, 2010	4	4.0

Fuentes: Elaboración propia con información del INEGI y CONEVAL.

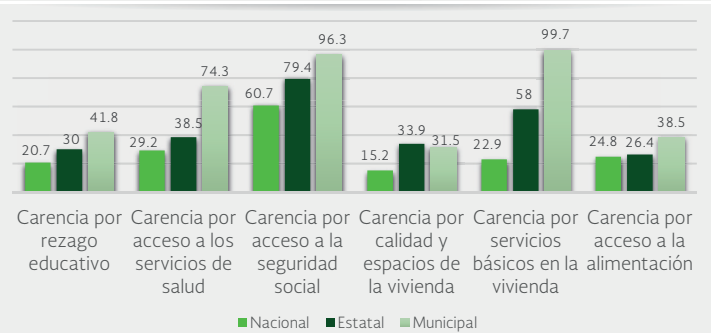
- La población total del municipio en 2010 fue de 3,778 personas, lo cual representó el 0.1% de la población en el estado.
- En el mismo año había en el municipio 914 hogares (0.1% del total de hogares en la entidad), de los cuales 227 estaban encabezados por jefas de familia (0.1% del total de la entidad).
- El tamaño promedio de los hogares en el municipio fue de 4.1 integrantes, mientras que en el estado el tamaño promedio fue de 4 integrantes.
- El grado promedio de escolaridad de la población de 15 años o más en el municipio era en 2010 de 4.5, frente al grado promedio de escolaridad de 6.9 en la entidad.
- En 2010, el municipio contaba con 12 escuelas preescolares (0.3% del total estatal), nueve primarias (0.2% del total) y dos secundarias (0.1%). Además, el municipio no contaba con ningún bachillerato y ninguna escuela de formación para el trabajo. El municipio también contaba con siete primarias indígenas (0.4%).
- El municipio contaba con una unidad médica (0.1% del total de unidades médicas del estado).
- El personal médico era de una persona (0% del total de médicos en la entidad) y la razón de médicos por unidad médica era de 1, frente a la razón de 3.8 en todo el estado.

II. MEDICIÓN MULTIDIMENSIONAL DE LA POBREZA

Indicadores de pobreza y vulnerabilidad (porcentajes), 2010



Indicadores de carencia social (porcentajes), 2010



Fuente: Elaboración propia con información de CONEVAL.

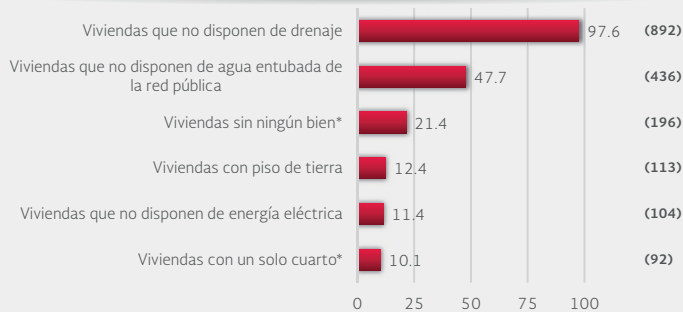
- En 2010, 3,105 individuos (91.2% del total de la población) se encontraban en pobreza, de los cuales 969 (28.5%) presentaban pobreza moderada y 2,135 (62.7%) estaban en pobreza extrema.
- En 2010, la condición de rezago educativo afectó a 41.8% de la población, lo que significa que 1,422 individuos presentaron esta carencia social.
- En el mismo año, el porcentaje de personas sin acceso a servicios de salud fue de 74.3%, equivalente a 2,528 personas.
- La carencia por acceso a la seguridad social afectó a 96.3% de la población, es decir 3,277 personas se encontraban bajo esta condición.
- El porcentaje de individuos que reportó habitar en viviendas con mala calidad de materiales y espacio insuficiente fue de 31.5% (1,073 personas).
- El porcentaje de personas que reportó habitar en viviendas sin disponibilidad de servicios básicos fue de 99.7%, lo que significa que las condiciones de vivienda no son las adecuadas para 3,392 personas.
- La incidencia de la carencia por acceso a la alimentación fue de 38.5%, es decir una población de 1,311 personas.



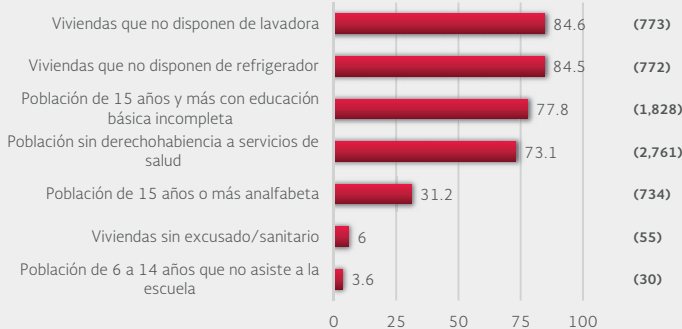
MAGDALENA PEÑASCO, OAXACA

III. INDICADORES ASOCIADOS AL ÍNDICE DE REZAGO SOCIAL

III.1 Indicadores vinculados con la aplicación de recursos del Fondo de Aportaciones para la Infraestructura Social (FAIS), (porcentajes y número de viviendas), 2010



III.2 Otros indicadores (porcentajes, número de viviendas y personas), 2010



Fuente: Elaboración propia con información del CONEVAL y del INEGI
*Indicadores no utilizados directamente en la construcción del índice de rezago social.
Nota: entre paréntesis se incluye el número de personas o viviendas con rezago para cada indicador.

Las incidencias de los rubros de infraestructura social a los que se destinarán los recursos del FAIS son:

- Viviendas que no disponen de drenaje (97.6% del total), viviendas que no disponen de agua entubada de la red pública (47.7%), viviendas sin ningún bien (21.4%), viviendas con piso de tierra (12.4%), viviendas que no disponen de energía eléctrica (11.4%) y viviendas con un solo cuarto (10.1%).

Las incidencias en otros indicadores de rezago social son:

- Viviendas que no disponen de lavadora (84.6% del total), viviendas que no disponen de refrigerador (84.5%), población de 15 años y más con educación básica incompleta (77.8%), población sin derechohabencia a servicios de salud (73.1%), población de 15 años o más analfabeta (31.2%), viviendas sin excusado/sanitario (6%) y población de 6 a 14 años que no asiste a la escuela (3.6%).

IV. INDICADORES DE REZAGO SOCIAL EN LOCALIDADES

TAMAÑO DE LOCALIDAD	POBLACIÓN DE 15 AÑOS Y MÁS CON EDUCACIÓN BÁSICA INCOMPLETA, 2010	TAMAÑO DE LOCALIDAD	VIVIENDAS QUE NO DISPONEN DE AGUA ENTUBADA DE LA RED PÚBLICA, 2010	
Menor a 2,500 habitantes	San Isidro	323	Yosocahua	87
	Ignacio Zaragoza	179	Magdalena Peñasco	75
	Yosocahua	163	La Cumbre	66
	Magdalena Peñasco	161	San Isidro	53
	La Cumbre	141	Pueblo Viejo	38
	Guadalupe Peñasco	140	Cabacúa	35
	Pueblo Viejo	138	Santa Juanita	21
	San Juan del Río	113	Ignacio Zaragoza	13
	Cabacúa	79	Banco de Tierra	11
	Cuesta Blanca	79	Loma Nujiqui	10
	Mirasol	51	San Juan del Río	7
	Chicabaya	47	Mirasol	5
	Santa Juanita	41	Shatajiqui	5
	El Carrizal (Loma Tichi)	40	Olla de Maguey	4
	Tinduchacoa	29	Cuesta Blanca	2
TAMAÑO DE LOCALIDAD	POBLACIÓN SIN DERECHOHABENCIA A SERVICIOS DE SALUD, 2010	TAMAÑO DE LOCALIDAD	VIVIENDAS QUE NO DISPONEN DE DRENAJE, 2010	
Menor a 2,500 habitantes	San Isidro	563	San Isidro	159
	Guadalupe Peñasco	323	Ignacio Zaragoza	98
	La Cumbre	301	Yosocahua	88
	Magdalena Peñasco	262	Magdalena Peñasco	87
	Pueblo Viejo	242	La Cumbre	67
	San Juan del Río	177	Guadalupe Peñasco	65
	Cabacúa	158	Pueblo Viejo	60
	Cuesta Blanca	141	San Juan del Río	45
	El Carrizal (Loma Tichi)	90	Cabacúa	35
	Santa Juanita	80	Cuesta Blanca	32
	Mirasol	79	Chicabaya	25
	Ignacio Zaragoza	77	Mirasol	22
	Chicabaya	74	Santa Juanita	21
	Banco de Tierra	51	El Carrizal (Loma Tichi)	20
	Corona Siniti	33	Tinduchacoa	17
TAMAÑO DE LOCALIDAD	VIVIENDAS CON PISO DE TIERRA, 2010	TAMAÑO DE LOCALIDAD	VIVIENDAS QUE NO DISPONEN DE ENERGÍA ELÉCTRICA, 2010	
Menor a 2,500 habitantes	San Isidro	32	San Isidro	23
	Magdalena Peñasco	20	Magdalena Peñasco	14
	Ignacio Zaragoza	14	La Cumbre	10
	Guadalupe Peñasco	13	Cuesta Blanca	9
	La Cumbre	5	Chicabaya	7
	San Juan del Río	5	Pueblo Viejo	7
	Pueblo Viejo	5	Corona Siniti	5
	Tinduchacoa	4	Guadalupe Peñasco	4
	Yosocahua	2	San Juan del Río	4
	Cuesta Blanca	2	El Carrizal (Loma Tichi)	4
	Mirasol	2	Mirasol	3
	Cabacúa	2	Santa Juanita	3
	Chicabaya	2	Shatajiqui	3
	Loma Nujiqui	2	Ignacio Zaragoza	2
	El Carrizal (Loma Tichi)	1	Yosocahua	2
TAMAÑO DE LOCALIDAD	VIVIENDAS QUE NO DISPONEN DE EXCUSADO O SANITARIO, 2010			
Menor a 2,500 habitantes	San Isidro	17		
	Magdalena Peñasco	7		
	Guadalupe Peñasco	5		
	San Juan del Río	5		
	Yosocahua	3		
	Cuesta Blanca	3		
	Ignacio Zaragoza	2		
	Mirasol	2		
	Chicabaya	2		
	El Carrizal (Loma Tichi)	2		
	Pueblo Viejo	2		
	La Cumbre	1		
	Corona Siniti	1		
	Santa Juanita	1		
	Loma Nujiqui	1		

Nota: para cada indicador se seleccionan 15 localidades: por estrato se incluyen las cinco localidades con el mayor número de personas o viviendas, según sea el caso, que presentan el rezago que mide el indicador. Este criterio de selección se aplica siempre y cuando se tenga información de 15 o más localidades en el municipio, y cinco o más localidades en cada estrato.