



SAN JACINTO AMILPAS, OAXACA

I. INDICADORES SOCIODEMOGRÁFICOS

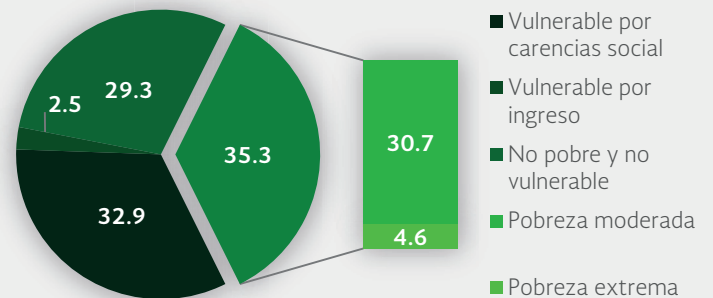
INDICADOR	SAN JACINTO AMILPAS (MUNICIPIO)	OAXACA (ESTADO)
Población total, 2010	13,860	3,801,962
Total de hogares y viviendas particulares habitadas, 2010	3,530	934,471
Tamaño promedio de los hogares (personas), 2010	3.8	4
Hogares con jefatura femenina, 2010	1,090	240,561
Grado promedio de escolaridad de la población de 15 o más años, 2010	10.7	6.9
Total de escuelas en educación básica y media superior, 2010	21	12,979
Personal médico (personas), 2010	6	5,799
Unidades médicas, 2010	1	1,530
Número promedio de carencias para la población en situación de pobreza, 2010	2.4	3.2
Número promedio de carencias para la población en situación de pobreza extrema, 2010	3.8	4.0

Fuentes: Elaboración propia con información del INEGI y CONEVAL.

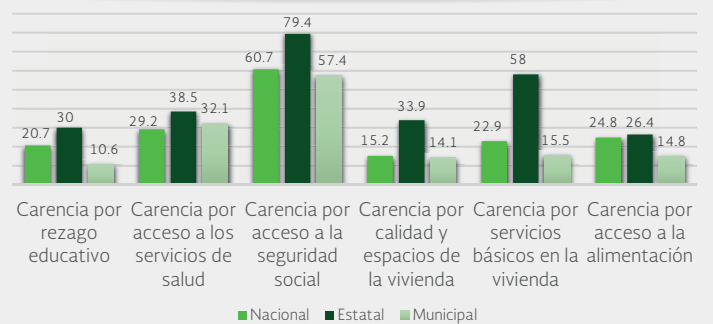
- La población total del municipio en 2010 fue de 13,860 personas, lo cual representó el 0.4% de la población en el estado.
- En el mismo año había en el municipio 3,530 hogares (0.4% del total de hogares en la entidad), de los cuales 1,090 estaban encabezados por jefas de familia (0.5% del total de la entidad).
- El tamaño promedio de los hogares en el municipio fue de 3.8 integrantes, mientras que en el estado el tamaño promedio fue de 4 integrantes.
- El grado promedio de escolaridad de la población de 15 años o más en el municipio era en 2010 de 10.7, frente al grado promedio de escolaridad de 6.9 en la entidad.
- En 2010, el municipio contaba con ocho escuelas preescolares (0.2% del total estatal), siete primarias (0.1% del total) y cuatro secundarias (0.2%). Además, el municipio contaba con dos bachilleratos (0.3%) y dos escuelas de formación para el trabajo (1.2%).
- El municipio contaba con una unidad médica (0.1% del total de unidades médicas del estado).
- El personal médico era de seis personas (0.1% del total de médicos en la entidad) y la razón de médicos por unidad médica era de 6, frente a la razón de 3.8 en todo el estado.

II. MEDICIÓN MULTIDIMENSIONAL DE LA POBREZA

Indicadores de pobreza y vulnerabilidad (porcentajes), 2010



Indicadores de carencia social (porcentajes), 2010



Fuente: Elaboración propia con información de CONEVAL.

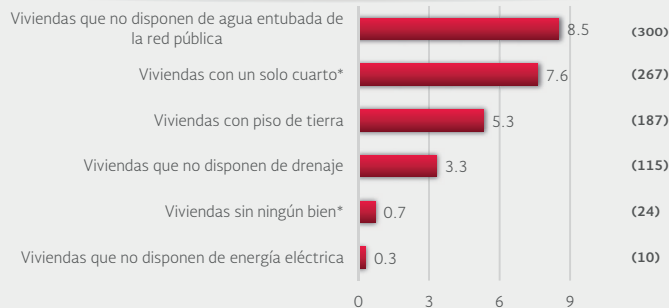
- En 2010, 6,574 individuos (35.3% del total de la población) se encontraban en pobreza, de los cuales 5,714 (30.7%) presentaban pobreza moderada y 860 (4.6%) estaban en pobreza extrema.
- En 2010, la condición de rezago educativo afectó a 10.6% de la población, lo que significa que 1,977 individuos presentaron esta carencia social.
- En el mismo año, el porcentaje de personas sin acceso a servicios de salud fue de 32.1%, equivalente a 5,983 personas.
- La carencia por acceso a la seguridad social afectó a 57.4% de la población, es decir 10,698 personas se encontraban bajo esta condición.
- El porcentaje de individuos que reportó habitar en viviendas con mala calidad de materiales y espacio insuficiente fue de 14.1% (2,626 personas).
- El porcentaje de personas que reportó habitar en viviendas sin disponibilidad de servicios básicos fue de 15.5%, lo que significa que las condiciones de vivienda no son las adecuadas para 2,895 personas.
- La incidencia de la carencia por acceso a la alimentación fue de 14.8%, es decir una población de 2,761 personas.



SAN JACINTO AMILPAS, OAXACA

III. INDICADORES ASOCIADOS AL ÍNDICE DE REZAGO SOCIAL

III.1 Indicadores vinculados con la aplicación de recursos del Fondo de Aportaciones para la Infraestructura Social (FAIS), (porcentajes y número de viviendas), 2010



III.2 Otros indicadores (porcentajes, número de viviendas y personas), 2010



Fuente: Elaboración propia con información del CONEVAl y del INEGI
*Indicadores no utilizados directamente en la construcción del índice de rezago social.

Nota: entre paréntesis se incluye el número de personas o viviendas con rezago para cada indicador.

Las incidencias de los rubros de infraestructura social a los que se destinarán los recursos del FAIS son:

- Viviendas que no disponen de agua entubada de la red pública (8.5% del total), viviendas con un solo cuarto (7.6%), viviendas con piso de tierra (5.3%), viviendas que no disponen de drenaje (3.3%), viviendas sin ningún bien (0.7%) y viviendas que no disponen de energía eléctrica (0.3%).

Las incidencias en otros indicadores de rezago social son:

- Viviendas que no disponen de lavadora (33.7% del total), población sin derechohabencia a servicios de salud (31.9%), población de 15 años y más con educación básica incompleta (28%), viviendas que no disponen de refrigerador (12.5%), población de 15 años o más analfabeta (3.6%), población de 6 a 14 años que no asiste a la escuela (3.4%) y viviendas sin excusado/sanitario (1.2%).

IV. INDICADORES DE REZAGO SOCIAL EN LOCALIDADES

TAMAÑO DE LOCALIDAD	POBLACIÓN DE 15 AÑOS Y MÁS CON EDUCACIÓN BÁSICA INCOMPLETA, 2010
Entre 2,500 y 14,999 habitantes	San Jacinto Amilpas 2,696
TAMAÑO DE LOCALIDAD	POBLACIÓN SIN DERECHOHABIENCIA A SERVICIOS DE SALUD, 2010
Entre 2,500 y 14,999 habitantes	San Jacinto Amilpas 4,418
TAMAÑO DE LOCALIDAD	VIVIENDAS CON PISO DE TIERRA, 2010
Entre 2,500 y 14,999 habitantes	San Jacinto Amilpas 187
TAMAÑO DE LOCALIDAD	VIVIENDAS QUE NO DISPONEN DE EXCUSADO O SANITARIO, 2010
Entre 2,500 y 14,999 habitantes	San Jacinto Amilpas 41
TAMAÑO DE LOCALIDAD	VIVIENDAS QUE NO DISPONEN DE AGUA ENTUBADA DE LA RED PÚBLICA, 2010
Entre 2,500 y 14,999 habitantes	San Jacinto Amilpas 300
TAMAÑO DE LOCALIDAD	VIVIENDAS QUE NO DISPONEN DE DRENAJE, 2010
Entre 2,500 y 14,999 habitantes	San Jacinto Amilpas 115
TAMAÑO DE LOCALIDAD	VIVIENDAS QUE NO DISPONEN DE ENERGÍA ELÉCTRICA, 2010
Entre 2,500 y 14,999 habitantes	San Jacinto Amilpas 10

Nota: para cada indicador se seleccionan 15 localidades: por estrato se incluyen las cinco localidades con el mayor número de personas o viviendas, según sea el caso, que presentan el rezago que mide el indicador. Este criterio de selección se aplica siempre y cuando se tenga información de 15 o más localidades en el municipio, y cinco o más localidades en cada estrato.