



BADIRAGUATO, SINALOA

I. INDICADORES SOCIODEMOGRÁFICOS

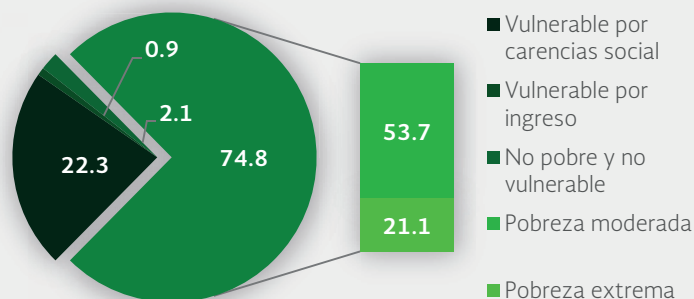
INDICADOR	BADIRAGUATO (MUNICIPIO)	SINALOA (ESTADO)
Población total, 2010	29,999	2,767,761
Total de hogares y viviendas particulares habitadas, 2010	7,613	709,960
Tamaño promedio de los hogares (personas), 2010	3.9	3.9
Hogares con jefatura femenina, 2010	1,218	178,173
Grado promedio de escolaridad de la población de 15 o más años, 2010	6.2	9.1
Total de escuelas en educación básica y media superior, 2010	354	6,468
Personal médico (personas), 2010	80	5,428
Unidades médicas, 2010	39	501
Número promedio de carencias para la población en situación de pobreza, 2010	2.7	2.2
Número promedio de carencias para la población en situación de pobreza extrema, 2010	3.9	3.6

Fuentes: Elaboración propia con información del INEGI y CONEVAL.

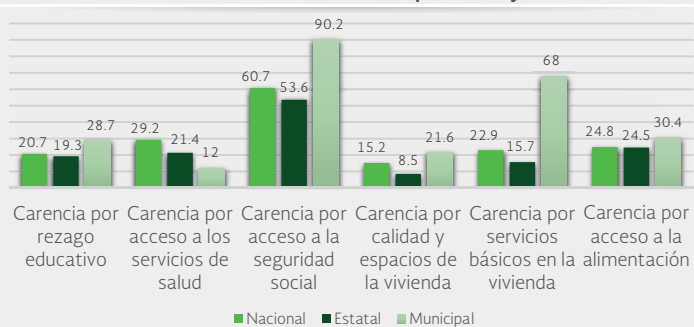
- La población total del municipio en 2010 fue de 29,999 personas, lo cual representó el 1.1% de la población en el estado.
- En el mismo año había en el municipio 7,613 hogares (1.1% del total de hogares en la entidad), de los cuales 1,218 estaban encabezados por jefas de familia (0.7% del total de la entidad).
- El tamaño promedio de los hogares en el municipio fue de 3.9 integrantes, mientras que en el estado el tamaño promedio fue de 3.9 integrantes.
- El grado promedio de escolaridad de la población de 15 años o más en el municipio era en 2010 de 6.2, frente al grado promedio de escolaridad de 9.1 en la entidad.
- En 2010, el municipio contaba con 134 escuelas preescolares (5.5% del total estatal), 161 primarias (5.7% del total) y 56 secundarias (6.5%). Además, el municipio contaba con tres bachilleratos (1.1%) y una escuela de formación para el trabajo (0.8%). El municipio no contaba con ninguna primaria indígena.
- Las unidades médicas en el municipio eran 39 (7.8% del total de unidades médicas del estado).
- El personal médico era de 80 personas (1.5% del total de médicos en la entidad) y la razón de médicos por unidad médica era de 2.1, frente a la razón de 10.8 en todo el estado.

II. MEDICIÓN MULTIDIMENSIONAL DE LA POBREZA

Indicadores de pobreza y vulnerabilidad (porcentajes), 2010



Indicadores de carencia social (porcentajes), 2010



Fuente: Elaboración propia con información de CONEVAL.

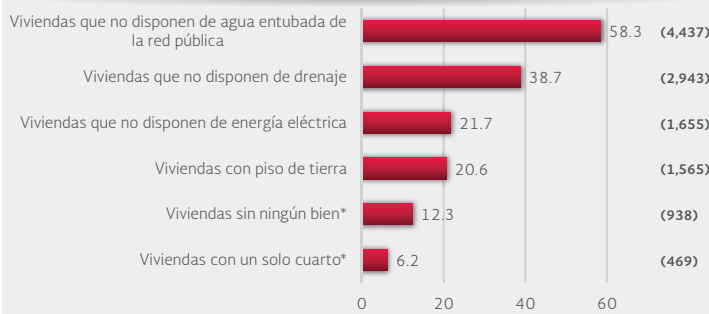
- En 2010, 23,547 individuos (74.8% del total de la población) se encontraban en pobreza, de los cuales 16,901 (53.7%) presentaban pobreza moderada y 6,646 (21.1%) estaban en pobreza extrema.
- En 2010, la condición de rezago educativo afectó a 28.7% de la población, lo que significa que 9,037 individuos presentaron esta carencia social.
- En el mismo año, el porcentaje de personas sin acceso a servicios de salud fue de 12%, equivalente a 3,774 personas.
- La carencia por acceso a la seguridad social afectó a 90.2% de la población, es decir 28,392 personas se encontraban bajo esta condición.
- El porcentaje de individuos que reportó habitar en viviendas con mala calidad de materiales y espacio insuficiente fue de 21.6% (6,807 personas).
- El porcentaje de personas que reportó habitar en viviendas sin disponibilidad de servicios básicos fue de 68%, lo que significa que las condiciones de vivienda no son las adecuadas para 21,405 personas.
- La incidencia de la carencia por acceso a la alimentación fue de 30.4%, es decir una población de 9,570 personas.



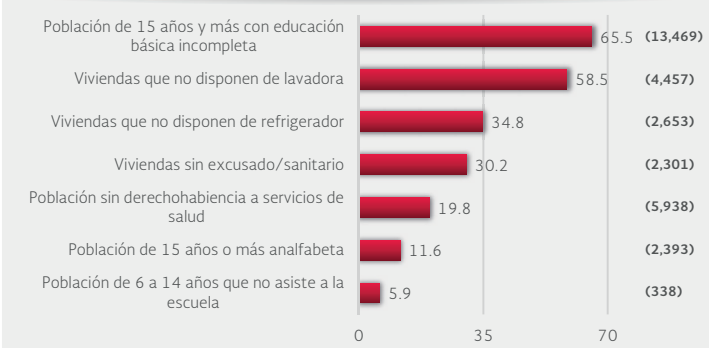
BADIRAGUATO, SINALOYA

III. INDICADORES ASOCIADOS AL ÍNDICE DE REZAGO SOCIAL

III. 1 Indicadores vinculados con la aplicación de recursos del Fondo de Aportaciones para la Infraestructura Social (FAIS), (porcentajes y número de viviendas), 2010



III. 2 Otros indicadores (porcentajes, número de viviendas y personas), 2010



Fuente: Elaboración propia con información del CONEVAl y del INEGI
*Indicadores no utilizados directamente en la construcción del índice de rezago social.
Nota: entre paréntesis se incluye el número de personas o viviendas con rezago para cada indicador.

Las incidencias de los rubros de infraestructura social a los que se destinarán los recursos del FAIS son:

- Viviendas que no disponen de agua entubada de la red pública (58.3% del total), viviendas que no disponen de drenaje (38.7%), viviendas que no disponen de energía eléctrica (21.7%), viviendas con piso de tierra (20.6%), viviendas sin ningún bien (12.3%) y viviendas con un solo cuarto (6.2%).

Las incidencias en otros indicadores de rezago social son:

- Población de 15 años y más con educación básica incompleta (65.5% del total), viviendas que no disponen de lavadora (58.5%), viviendas que no disponen de refrigerador (34.8%), viviendas sin excusado/sanitario (30.2%), población sin derechohabencia a servicios de salud (19.8%), población de 15 años o más analfabeta (11.6%) y población de 6 a 14 años que no asiste a la escuela (5.9%).

IV. INDICADORES DE REZAGO SOCIAL EN LOCALIDADES

TAMAÑO DE LOCALIDAD	POBLACIÓN DE 15 AÑOS Y MÁS CON EDUCACIÓN BÁSICA INCOMPLETA, 2010	TAMAÑO DE LOCALIDAD	VIVIENDAS QUE NO DISPONEN DE AGUA ENTUBADA DE LA RED PÚBLICA, 2010
	Surutato 366		Tameapa 142
	San José del Llano 280		Otatillos 91
	Batopito 256		Huixiopa 87
	San Nicolás del Sitio (Sitio de Arriba) 234		La Soledad 83
	Otatillos 219		La Apoma 80
	Tameapa 201	Menor a 2,500 habitantes	San José del Llano 62
Menor a 2,500 habitantes	San Antonio de la Palma 167		Tegoripa 62
	La Apoma 158		Ciénega de los Lara 57
	Soyatita 157		Arroyo Seco 55
	Huixiopa 156		El Jacal 55
	El Varejonal 154		El Huejote 54
	La Otra Banda de Badiraguato 150		Carricitos 51
	El Triguero 141	Entre 2,500 y 14,999 habitantes	Los Pacheco 47
	El Potrero de Bejarano 140		Revolcadero 46
Entre 2,500 y 14,999 habitantes	Badiraguato 1,072	TAMAÑO DE LOCALIDAD	VIVIENDAS QUE NO DISPONEN DE DRENAJE, 2010
			Ciénega de los Lara 56
			Huixiopa 46
			El Potrero de Bejarano 44
			La Otra Banda de Badiraguato 43
		Menor a 2,500 habitantes	San Antonio de la Palma 42
			Tameapa 41
			Otatillos 40
			San Nicolás del Sitio (Sitio de Arriba) 40
			Santa Rita de Abajo 37
			Batopito 35
			Palmar de los Ríos 35
			San Javier de Abajo 34
			La Calera 31
			El Barril 30
Entre 2,500 y 14,999 habitantes	Badiraguato 420	Entre 2,500 y 14,999 habitantes	Badiraguato 72
TAMAÑO DE LOCALIDAD	VIVIENDAS CON PISO DE TIERRA, 2010	TAMAÑO DE LOCALIDAD	VIVIENDAS QUE NO DISPONEN DE ENERGÍA ELÉCTRICA, 2010
	El Potrero de Bejarano 47		La Soledad 54
	San José del Llano 28		El Jacal 51
	Arroyo Seco 26		Carricitos 43
	Otatillos 26		Los Pacheco 39
	La Otra Banda de Badiraguato 24		La Calera 37
	Revolcadero 22	Menor a 2,500 habitantes	Las Higueras del Tecuán 37
Menor a 2,500 habitantes	Carricitos 21		El Frijolar 27
	El Nogalito 20		Jerónimo 27
	El Triguero 20		Nocoriba 23
	Huixiopa 20		Limón de los Aguirre 23
	Batopito 19		Los Laureles 23
	El Jacal 18		El Trigo 22
	El Saucito 18		Santa Bárbara de la Caña 22
	El Barril 17	Entre 2,500 y 14,999 habitantes	La Juanilla 21
Entre 2,500 y 14,999 habitantes	Badiraguato 84	Entre 2,500 y 14,999 habitantes	Badiraguato 6
TAMAÑO DE LOCALIDAD	VIVIENDAS QUE NO DISPONEN DE EXCUSADO O SANITARIO, 2010		
	San Antonio de la Palma 40		
	La Otra Banda de Badiraguato 40		
	Batopito 37		
	El Potrero de Bejarano 37		
	San Nicolás del Sitio (Sitio de Arriba) 34		
Menor a 2,500 habitantes	Huixiopa 33		
	El Barril 28		
	Potrero de la Vainilla 28		
	La Calera 27		
	Jerónimo 27		
	Las Higueras del Tecuán 26		
	Tameapa 26		
	Soyatita 25		
	San José del Llano 24		
Entre 2,500 y 14,999 habitantes	Badiraguato 79		

Nota: para cada indicador se seleccionan 15 localidades; por estrato se incluyen las cinco localidades con el mayor número de personas o viviendas, según sea el caso, que presentan el rezago que mide el indicador. Este criterio de selección se aplica siempre y cuando se tenga información de 15 o más localidades en el municipio, y cinco o más localidades en cada estrato.