



## TZOMPANTEPEC, TLAXCALA

### I. INDICADORES SOCIODEMOGRÁFICOS

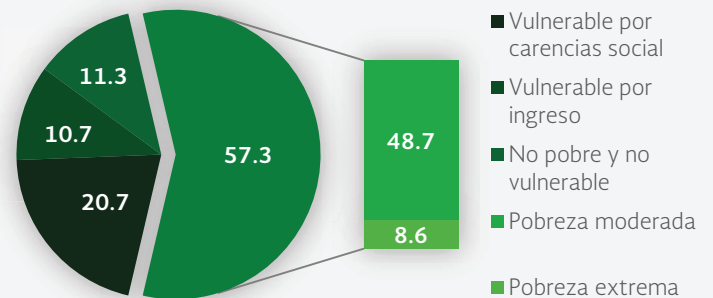
INDICADOR	TZOMPANTEPEC (MUNICIPIO)	TLAXCALA (ESTADO)
Población total, 2010	14,611	1,169,936
Total de hogares y viviendas particulares habitadas, 2010	3,654	272,507
Tamaño promedio de los hogares (personas), 2010	4	4.3
Hogares con jefatura femenina, 2010	853	61,514
Grado promedio de escolaridad de la población de 15 o más años, 2010	9.3	8.8
Total de escuelas en educación básica y media superior, 2010	39	2,182
Personal médico (personas), 2010	148	2,831
Unidades médicas, 2010	4	283
Número promedio de carencias para la población en situación de pobreza, 2010	2.3	2.2
Número promedio de carencias para la población en situación de pobreza extrema, 2010	3.7	3.5

Fuentes: Elaboración propia con información del INEGI y CONEVAl.

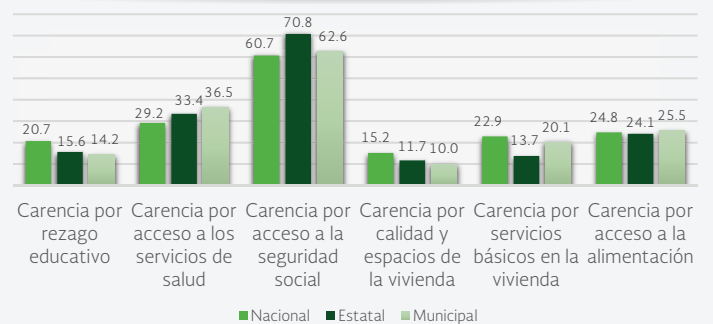
- La población total del municipio en 2010 fue de 14,611 personas, lo cual representó el 1.2% de la población en el estado.
- En el mismo año había en el municipio 3,654 hogares (1.3% del total de hogares en la entidad), de los cuales 853 estaban encabezados por jefas de familia (1.4% del total de la entidad).
- El tamaño promedio de los hogares en el municipio fue de 4 integrantes, mientras que en el estado el tamaño promedio fue de 4.3 integrantes.
- El grado promedio de escolaridad de la población de 15 años o más en el municipio era en 2010 de 9.3, frente al grado promedio de escolaridad de 8.8 en la entidad.
- En 2010, el municipio contaba con 16 escuelas preescolares (1.9% del total estatal), 11 primarias (1.4% del total) y ocho secundarias (2.3%). Además, el municipio contaba con cuatro bachilleratos (2.5%) y ninguna escuela de formación para el trabajo. El municipio no contaba con ninguna primaria indígena.
- Las unidades médicas en el municipio eran cuatro (1.4% del total de unidades médicas del estado).
- El personal médico era de 148 personas (5.2% del total de médicos en la entidad) y la razón de médicos por unidad médica era de 37, frente a la razón de 10 en todo el estado.

### II. MEDICIÓN MULTIDIMENSIONAL DE LA POBREZA

Indicadores de pobreza y vulnerabilidad (porcentajes), 2010



Indicadores de carencia social (porcentajes), 2010



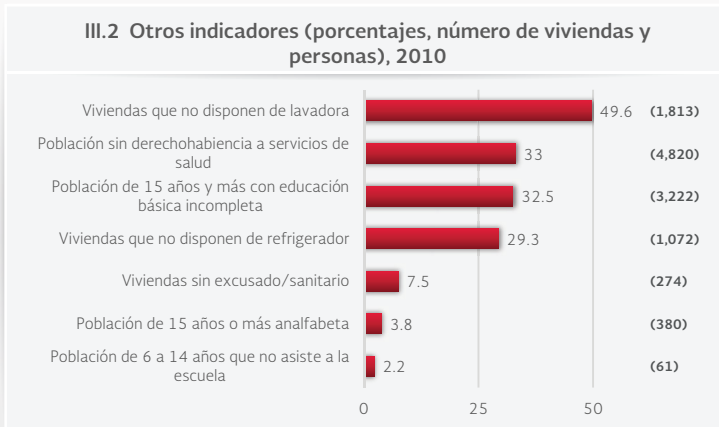
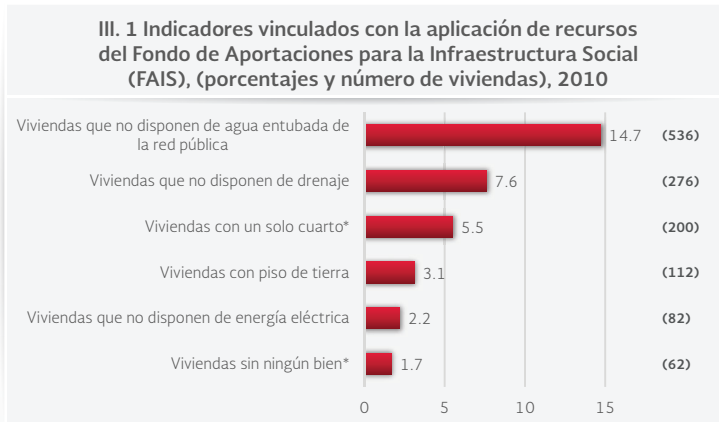
Fuente: Elaboración propia con información de CONEVAl.

- En 2010, 10,396 individuos (57.3% del total de la población) se encontraban en pobreza, de los cuales 8,838 (48.7%) presentaban pobreza moderada y 1,558 (8.6%) estaban en pobreza extrema.
- En 2010, la condición de rezago educativo afectó a 14.2% de la población, lo que significa que 2,575 individuos presentaron esta carencia social.
- En el mismo año, el porcentaje de personas sin acceso a servicios de salud fue de 36.5%, equivalente a 6,625 personas.
- La carencia por acceso a la seguridad social afectó a 62.6% de la población, es decir 11,346 personas se encontraban bajo esta condición.
- El porcentaje de individuos que reportó habitar en viviendas con mala calidad de materiales y espacio insuficiente fue de 10% (1,809 personas).
- El porcentaje de personas que reportó habitar en viviendas sin disponibilidad de servicios básicos fue de 20.1%, lo que significa que las condiciones de vivienda no son las adecuadas para 3,643 personas.
- La incidencia de la carencia por acceso a la alimentación fue de 25.5%, es decir una población de 4,617 personas.



TZOMPANTEPEC, TLAXCALA

III. INDICADORES ASOCIADOS AL ÍNDICE DE REZAGO SOCIAL



Fuente: Elaboración propia con información del CONEVAL y del INEGI  
\*Indicadores no utilizados directamente en la construcción del índice de rezago social.  
Nota: entre paréntesis se incluye el número de personas o viviendas con rezago para cada indicador.

Las incidencias de los rubros de infraestructura social a los que se destinarán los recursos del FAIS son:

- Viviendas que no disponen de agua entubada de la red pública (14.7% del total), viviendas que no disponen de drenaje (7.6%), viviendas con un solo cuarto (5.5%), viviendas con piso de tierra (3.1%), viviendas que no disponen de energía eléctrica (2.2%) y viviendas sin ningún bien (1.7%).

Las incidencias en otros indicadores de rezago social son:

- Viviendas que no disponen de lavadora (49.6% del total), población sin derechohabencia a servicios de salud (33%), población de 15 años y más con educación básica incompleta (32.5%), viviendas que no disponen de refrigerador (29.3%), viviendas sin excusado/sanitario (7.5%), población de 15 años o más analfabeta (3.8%) y población de 6 a 14 años que no asiste a la escuela (2.2%).

IV. INDICADORES DE REZAGO SOCIAL EN LOCALIDADES

TAMAÑO DE LOCALIDAD	POBLACIÓN DE 15 AÑOS Y MÁS CON EDUCACIÓN BÁSICA INCOMPLETA, 2010	TAMAÑO DE LOCALIDAD	VIVIENDAS QUE NO DISPONEN DE AGUA ENTUBADA DE LA RED PÚBLICA, 2010	
Menor a 2,500 habitantes	Tzompantepec	491	Fraccionamiento el Divino Salvador	28
	San Juan	354	Tzompantepec	24
	Quetzalcoapan	243	San Juan	9
	Xaltianquisco	83	Quetzalcoapan	9
	San Mateo Inophil	20	Xaltianquisco	9
	Otongatepec	19	Mazapa (Rancho los Juanes)	3
Entre 2,500 y 14,999 habitantes	Fraccionamiento el Divino Salvador	3	San Mateo Inophil	1
	Mazapa (Rancho los Juanes)	3	Otongatepec	1
	San Andrés	2,001	San Andrés	455
Ahuashuatepec	2,001	Ahuashuatepec	455	
TAMAÑO DE LOCALIDAD	POBLACIÓN SIN DERECHOHABENCIA A SERVICIOS DE SALUD, 2010	TAMAÑO DE LOCALIDAD	VIVIENDAS QUE NO DISPONEN DE DRENAJE, 2010	
Menor a 2,500 habitantes	Tzompantepec	645	Tzompantepec	53
	San Juan	437	Xaltianquisco	32
	Quetzalcoapan	341	San Juan	24
	Xaltianquisco	105	Quetzalcoapan	8
	San Mateo Inophil	28	San Mateo Inophil	8
	Otongatepec	28	Mazapa (Rancho los Juanes)	3
Entre 2,500 y 14,999 habitantes	Fraccionamiento el Divino Salvador	28	Otongatepec	1
	Mazapa (Rancho los Juanes)	11	Fraccionamiento el Divino Salvador	0
	San Andrés	3,209	San Andrés	154
Ahuashuatepec	3,209	Ahuashuatepec	154	
TAMAÑO DE LOCALIDAD	VIVIENDAS CON PISO DE TIERRA, 2010	TAMAÑO DE LOCALIDAD	VIVIENDAS QUE NO DISPONEN DE ENERGÍA ELÉCTRICA, 2010	
Menor a 2,500 habitantes	Tzompantepec	25	Tzompantepec	18
	San Juan	14	Xaltianquisco	13
	Quetzalcoapan	10	San Juan	9
	Xaltianquisco	1	Quetzalcoapan	9
	San Mateo Inophil	0	Mazapa (Rancho los Juanes)	1
	Otongatepec	0	San Mateo Inophil	0
Entre 2,500 y 14,999 habitantes	Mazapa (Rancho los Juanes)	0	Otongatepec	0
	Fraccionamiento el Divino Salvador	0	Fraccionamiento el Divino Salvador	0
	San Andrés	62	San Andrés	40
Ahuashuatepec	62	Ahuashuatepec	40	
TAMAÑO DE LOCALIDAD	VIVIENDAS QUE NO DISPONEN DE EXCUSADO O SANITARIO, 2010			
Menor a 2,500 habitantes	Tzompantepec	58		
	Xaltianquisco	32		
	San Juan	27		
	Quetzalcoapan	9		
	San Mateo Inophil	9		
	Otongatepec	1		
Entre 2,500 y 14,999 habitantes	Mazapa (Rancho los Juanes)	0		
	Fraccionamiento el Divino Salvador	0		
	San Andrés	146		
Ahuashuatepec	146			

Nota: para cada indicador se seleccionan 15 localidades: por estrato se incluyen las cinco localidades con el mayor número de personas o viviendas, según sea el caso, que presentan el rezago que mide el indicador. Este criterio de selección se aplica siempre y cuando se tenga información de 15 o más localidades en el municipio, y cinco o más localidades en cada estrato.